










## Fahrt 2 am 25. Juni 2010

**Abfahrt:** Technikmuseum „Hugo Junkers“ in Dessau-Roßlau

**Ziel:** Gartenreich „Dessau-Wörlitz“ in Dessau Wörlitz

**Verlauf:** Vom Parkplatz rechts abbiegen und an den **nächsten 2**  **Ampelanlagen** jeweils **rechts** abbiegen. Dieser Straße folgen.

- An der **3.**  (gegenüber ist eine Aral-Tankstelle) **links** abbiegen in Richtung  + 
- Dieser Beschilderung durch ganz Dessau-Roßlau folgen
- Nach passieren der Stadt und **vor (!!)** der Autobahn links abbiegen in Richtung 
- Durch Waldersee der Beschilderung folgen  + 
- Vockerode passieren dann LINKS halten  + 
- Straße folgen dann **LINKS** auf  fahren.

Hier befindet sich die Streckenkarte.  
Diese ist nur in der Druckversion für die Teilnehmer  
vorhanden !!

### **Streckeninformationen:**

Streckenlänge:	19 Kilometer
Maximale Steigung:	2,9 %
Maximales Gefälle:	1,2 %
Überwundene Höhenmeter:	30 Meter in der Steigung 29 Meter im Gefälle

**Hinweis:** Zu unserem nächsten Ziel müssen wir durch die Innenstadt von Dessau-Roßlau. Wer Mittag essen möchte kann dies in der Innenstadt von Dessau. Hier gibt es für jeden Geschmack etwas. Anschließend einfach wieder der Beschilderung „Oranienbaum“ und „A9 Berlin“ (nicht Leipzig!!!) weiter folgen.

In Dessau fahren Straßenbahnen. Vorsicht beim Überqueren der Gleiskörper (Rutschgefahr, Vorrang der Bahn beachten)

Die Gondelfahrt durch das „Gartenreich Dessau-Wörlitz“ beginnt um XX Uhr. Seid bitte pünktlich am Bootssteg. Bitte beachtet auch, dass ein Fußweg von 10 bis 15 Minuten zwischen Parkplatz und Bootssteg zurück zulegen ist.  
Auch hier kann **NICHT** auf Nachzügler gewartet werden !

